

Legenda

Algemeen

- Kadastrale grenzen aan deze gegevens kunnen geen rechten worden ontleend
- Ondergrond bestaande situatie, BGT
- Bebouwing bestaand
- Bebouwing-overkapping bestaand
- Keerwand bestaand
- Sloop terrein tijdelijk
- Water
- Beheer door derden
- Braakliggend terrein

- Obstakel
- Speeltoesfel
- Lijngoot
- Zandbak

Groenvoorziening

- Grasveld
- Extensief gras
- Vaste planten
- Rozen
- Sierheesters
- Bosplantsoen
- Bodembedekkers
- Blokhagen
- Hagen
- Rietvegetatie
- Moestuin
- Boom <6m hoog
- Boom 6-15m hoog
- Boom >15m hoog
- Boom meerstammig

Verharding

- Gebonden verharding
- Elementenverharding
- Halfverharding
- Groene elementenverharding
- Grindstrook - vergrast
- Valondergrond
- Kunstgras
- Vlinder Hout
- Trap natuursteen

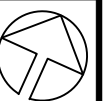
Terreinrichting

- Zitbank
- Zitbank langer dan 2 meter
- Picknickbank
- Afvalbak
- Straatkolk
- Hekwerk
- Toegangspoort in hekwerk
- Slagboom
- Fruitboom
- Stobbe
- Solitaire heester
- Klimplanten <2,5 m
- Klimplanten >2,5 m
- Plantenbakken Meerjarige beplanting

Niet voor uitvoering

alle maten en peilen in het werk controleren, afwijkingen direct melden aan de directie

Erasmus MC beheercontract



SmitsRinsma
Adviseurs groenvoorziening en terreinrichting

IJsselkade 9a 7201 HB Zutphen
telefoon 0575.585220
e-mail info@smitsrinsma.nl
website www.smitsrinsma.nl

Hoeveelhedentekening
overzichtsblad - terreinen op maaiveld

projectnr.:	20210056
doc.nr.:	20210056-BH-01 A2.0
getekend:	DB/SN
document:	tekening
goedgekeurd:	NL
status:	definitief
aantal bl.:	0 van 16
formaat:	A3
schaal:	1:2500
datum:	01-09-2021

ondergrond: BGT, BRK



- ### Legenda
- Algemeen**
 - Kadastrale grenzen
 - Ondergrond
 - Bebouwing
 - Bebouwing-overkapping
 - Keerwand
 - Sloop terrein
 - Water
 - Beheer door derden
 - BRAAK
 - Verharding**
 - VH-E
 - VH-H
 - VH-GR
 - GR-VERG
 - VAL
 - KGR
 - VLD
 - TRAP
 - Terreinrichting**
 - Zitbank
 - Zitbank
 - Picknickbank
 - Afvalbak
 - Straatkolk
 - HEK
 - POORT
 - Slagboom
 - Obstakel**
 - Speeltoestel**
 - Lijngoot**
 - Zandbak**
 - Groenvoorziening**
 - GZA
 - EXT
 - VP
 - RZ
 - ST
 - BPL
 - BD
 - BKH
 - HAG
 - RVE
 - MOES
 - Boom <6m hoog
 - Boom 6-15m hoog
 - Boom >15m hoog
 - Boom meerstammig
 - Fruitboom
 - STOBBE
 - SOL
 - KL1
 - KL2
 - Plantenbakken



Niet voor uitvoering

alle maten en peilen in het werk controleren, afwijkingen direct melden aan de directie

Erasmus MC beheercontract

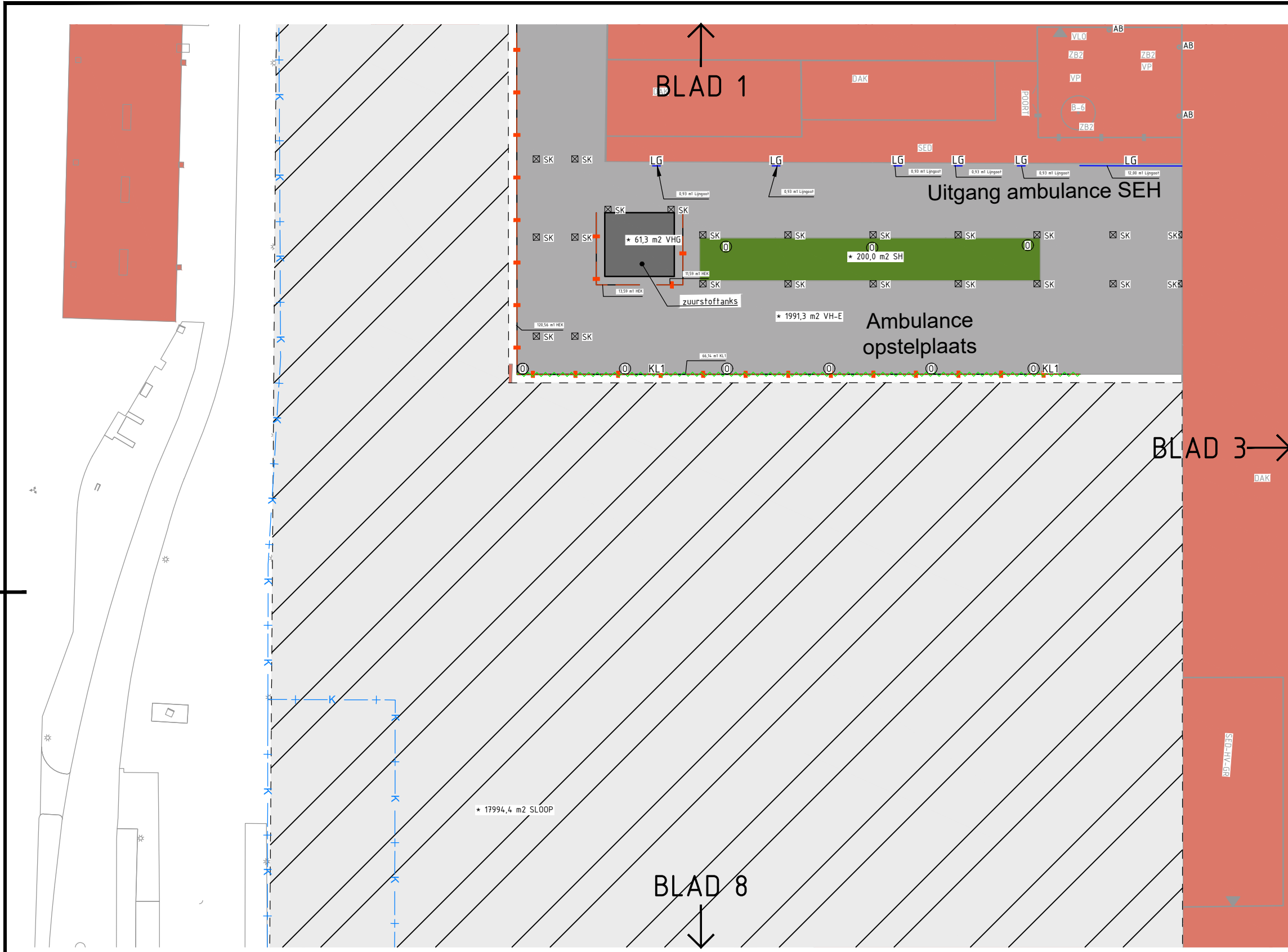
Hoeveelhedentekening terreinen op maaiveld



IJsselkade 9a 7201 HB Zutphen
 telefoon 0575.585220
 e-mail info@smitsrinsma.nl
 website www.smitsrinsma.nl

ondergrond: BGT, BRK

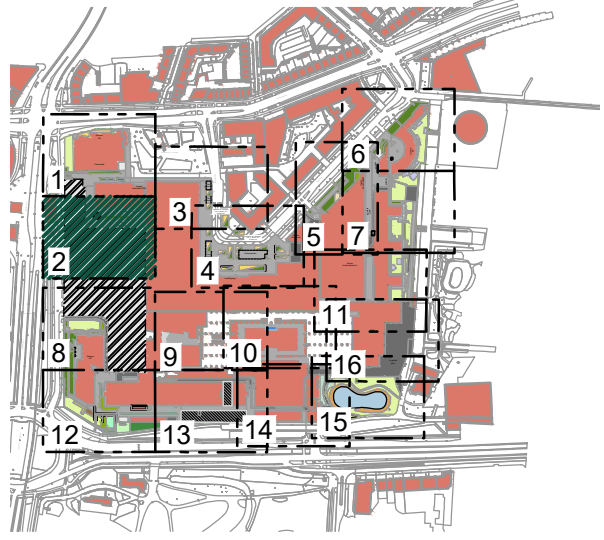
projectnr.:	20210056
doc.nr.:	20210056-BH-01 A2.0
getekend:	DB/SN
document:	tekening
goedgekeurd:	NL
status:	definitief
aantal bl.:	1 van 16
formaat:	A3
schaal:	1:500
datum:	01-09-2021



Legenda

- Algemeen**
 - Kadastrale grenzen
 - Ondergrond
 - Bebouwing
 - Bebouwing-overkapping
 - Keerwand
 - Sloop terrein
 - Water
 - Beheer door derden
 - BRAAK
- Verharding**
 - VH-G
 - VH-E
 - VH-H
 - VH-GR
 - GR-VERG
 - VAL
 - KGR
 - VLD
 - TRAP
- Terreinrichting**
 - Zitbank
 - Zitbank
 - Picknickbank
 - Afvalbak
 - Straatkolck
 - Hekwerk
 - Toegangspoort in hekwerk
 - Slagboom
- Obstakel**
- Speeltoestel**
- Lijngoot**
- Zandbak**
- Groenvoorziening**
 - Grasveld
 - Extensief gras
 - Vaste planten
 - Rozen
 - Sierheesters
 - Bosplantsoen
 - Bodembedekkers
 - Blokhagen
 - Hagen
 - Rietvegetatie
 - Moestuin
 - Boom <6m hoog
 - Boom 6-15m hoog
 - Boom >15m hoog
 - Boom meerstammig
 - Fruitboom
 - Stobbe
 - Solitaire heester
 - Klimplanten +2,5 m
 - Klimplanten +2,5 m
 - Plantenbakken

Overzichtstekening



Niet voor uitvoering

alle maten en peilen in het werk controleren, afwijkingen direct melden aan de directie

Erasmus MC beheercontract

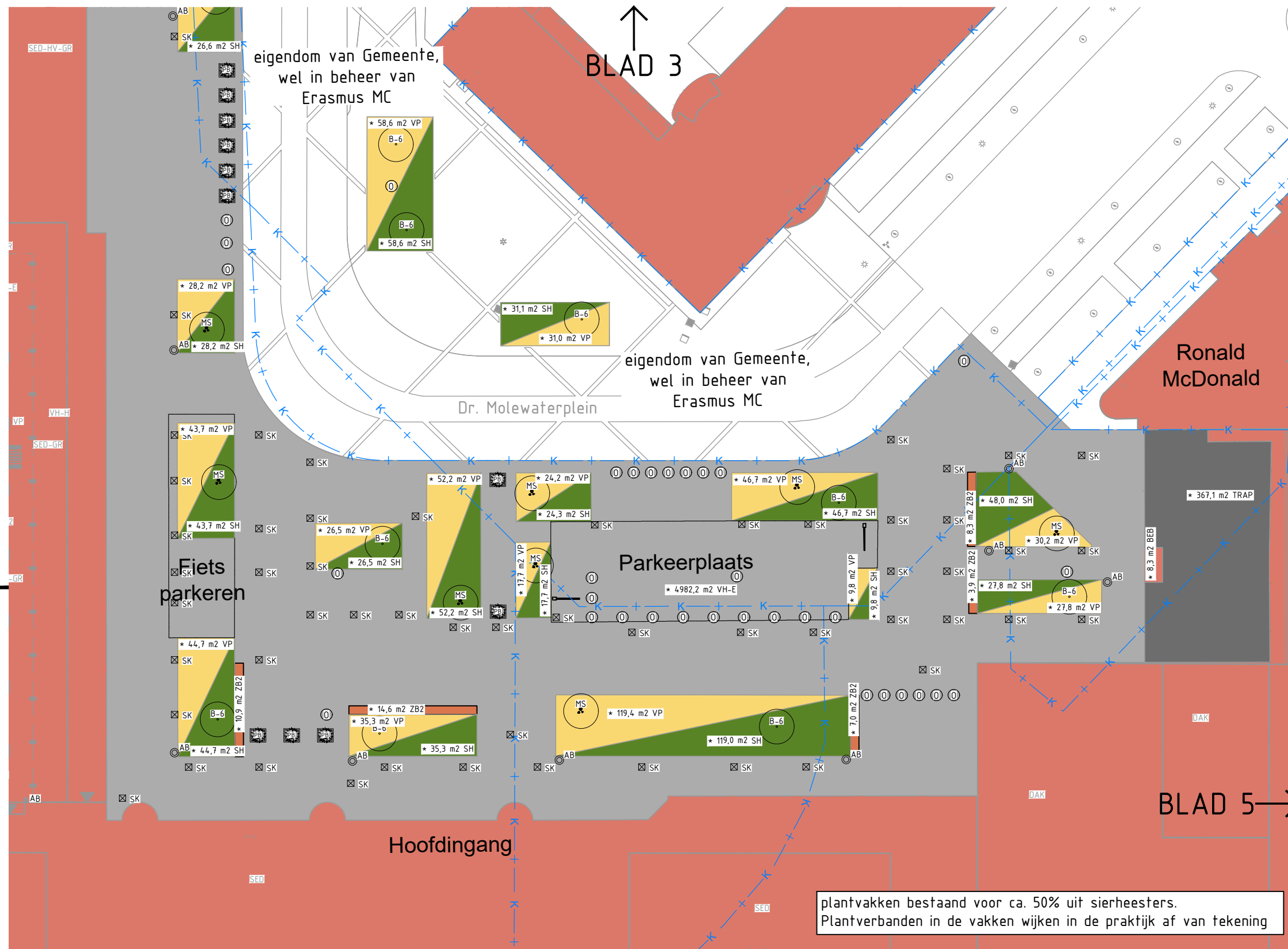
**Hoeveelhedentekening
terreinen op maaiveld**

ondergrond: BGT, BRK



IJsselkade 9a 7201 HB Zutphen
 telefoon 0575.585220
 e-mail info@smitsrinsma.nl
 website www.smitsrinsma.nl

projectnr.:	20210056
doc.nr.:	20210056-BH-01 A2.0
getekend:	DB/SN
document:	tekening
goedgekeurd:	NL
status:	definitief
aantal bl.:	2 van 16
formaat:	A3
schaal:	1:500
datum:	01-09-2021



- ### Legenda
- Algemeen**
- Kadastrale grenzen (aan deze gegevens kunnen geen rechten worden ontleend)
 - Ondergrond bestaande uit: BGT, BRK
 - Bebouwing bestaand
 - Bebouwing-overkapping bestaand
 - Keerwand bestaand
 - Sloop terrein
 - Water
 - Beheer door derden
 - Braakliggend terrein
 - Verharding: Gebonden verharding, Elementenverharding, Halfverharding, Groene elementenverharding, Grindstrook - vergrast, Valondergrond, Kunstgras, Vlinder, Trap, Terreinrichting: Zitbank, Zitbank lager dan 2 meter, Picknickbank, Afvalbak, Straatkolk, Hekwerk, Toegangspoort in hekwerk, Slagboom
 - Obstakel
 - Speeltoestel
 - Lijngoot
 - Zandbak
- Groenvoorziening**
- Grasveld
 - Extensief gras
 - Vaste planten
 - Rozen
 - Sierheesters
 - Bosplantsoen
 - Bodembedekkers
 - Blokhagen
 - Hagen
 - Rietvegetatie
 - Moestuin
 - Boom <6m hoog
 - Boom 6-15m hoog
 - Boom >15m hoog
 - Boom meerstammig
 - Fruitboom
 - Stobbe
 - Solitaire heester
 - Klimplanten +2,5 m
 - Klimplanten +2,5 m
 - Plantenbakken



Niet voor uitvoering

alle maten en peilen in het werk controleren, afwijkingen direct melden aan de directie



IJsselkade 9a 7201 HB Zutphen
 telefoon 0575.585220
 e-mail info@smitsrinsma.nl
 website www.smitsrinsma.nl

Erasmus MC beheercontract

Hoeveelhedentekening terreinen op maaiveld

ondergrond: BGT, BRK

projectnr.:	20210056
doc.nr.:	20210056-BH-01 A2.0
getekend:	DB/SN
document:	tekening
goedgekeurd:	NL
status:	definitief
aantal bl.:	4 van 16
formaat:	A3
schaal:	1:500
datum:	01-09-2021



Legenda

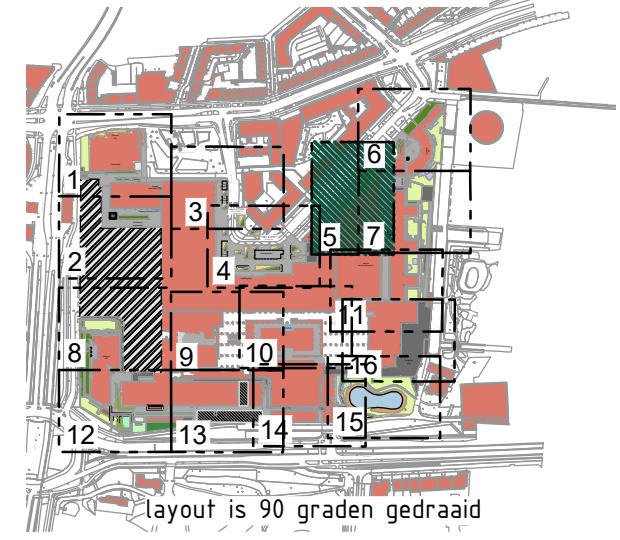
Algemeen	
	Kadastrale grenzen
	Ondergrond
	Bebouwing
	Bebouwing-overkapping
	Keerwand
	Sloop terrein
	Water
	Beheer door derden
	Braakliggend terrein
Verharding	
	Gebonden verharding
	Elementenverharding
	Halfverharding
	Groene elementenverharding
	Grindstrook - vergrast
	Valondergrond
	Kunstgras
	Vlinder
	Trap
Terreinrichting	
	Zifbank
	Zifbank lager dan 2 meter
	Picknickbank
	Afvalbak
	Straatkolk
	Hekwerk
	Toegangspoort in hekwerk
	Slagboom
	Obstakel
	Speeltoestel
	Lijngoot
	Zandbak
Groenvoorziening	
	Grasveld
	Extensief gras
	Vaste planten
	Rozen
	Sierheesters
	Bosplantsoen
	Bodembedekkers
	Blokhagen
	Hagen
	Rietvegetatie
	Moestuin
	Boom <6m hoog
	Boom 6-15m hoog
	Boom >15m hoog
	Boom meerstammig
	Fruitboom
	Stobbe
	Solitaire heester
	Klimplanten +2,5 m
	Klimplanten +2,5 m
	Plantenbakken

← BLAD 11

BLAD 7

BLAD 6

Overzichtstekening



Niet voor uitvoering

alle maten en peilen in het werk controleren, afwijkingen direct melden aan de directie



IJsselkade 9a 7201 HB Zutphen
 telefoon 0575.585220
 e-mail info@smitsrinsma.nl
 website www.smitsrinsma.nl

Erasmus MC beheercontract

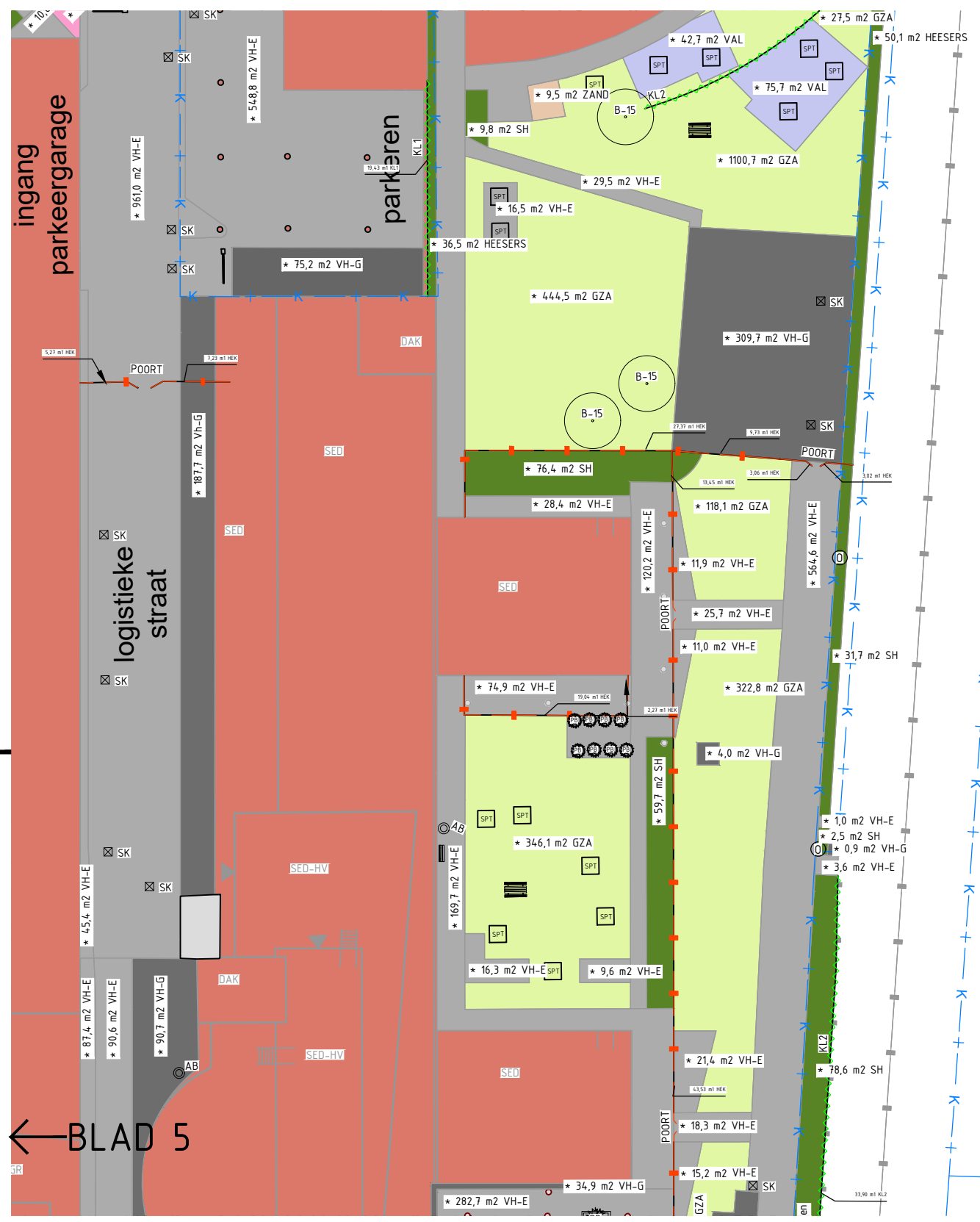
Hoeveelhedentekening terreinen op maaiveld

ondergrond: BGT, BRK

projectnr.:	20210056
doc.nr.:	20210056-BH-01 A2.0
getekend:	DB/SN
document:	tekening
goedgekeurd:	-
status:	definitief
aantal bl.:	5 van 16
formaat:	A3
schaal:	1:500
datum:	01-09-2021

BLAD 6

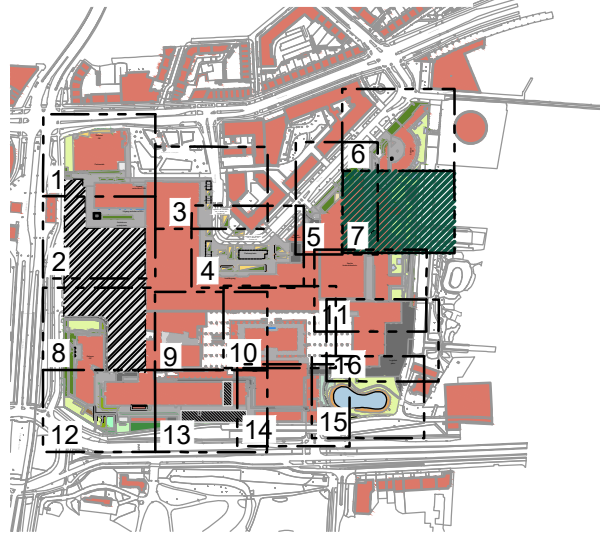
BLAD 11



Legenda

Algemeen	
	Kadastrale grenzen van deze gegevens kunnen geen rechten worden verleend
	Ondergrond bestaande uit: BGT
	Bebouwing bestaand
	Bebouwing-overkapping bestaand
	Keerwand bestaand
	Sloop terrein bestaand
	Water
	Beheer door derden
	Braakliggend terrein
	Obstakel
	Speeltoestel
	Lijngoot
	Zandbak
Groenvoorziening	
	Grasveld
	Extensief gras
	Vaste planten
	Rozen
	Sierheesters
	Bosplantsoen
	Bodembedekkers
	Blokhagen
	Hagen
	Rietvegetatie
	Moestuin
	Boom $6m$ hoog
	Boom $6-15m$ hoog
	Boom >15m hoog
	Boom meerstammig
	Fruitboom
	Stobbe
	Solitaire heester
	Klimplanten +2.5 m
	Klimplanten >2.5 m
	Plantenbakken
	Hoerjarige beplanting
Verharding	
	Gebonden verharding
	Elementverharding
	Halfverharding
	Groene elementenverharding
	Grindstrook - vergrast
	Valondergrond
	Kunstgras
	Vlinder
	Trap
Terreinrichting	
	Zitbank
	Zitbank lager dan 2 meter
	Picknickbank
	Afvalbak
	Straatkolk
	Hekwerk
	Toegangspoort in hekwerk
	Slagboom

Overzichtstekening



Niet voor uitvoering

alle maten en peilen in het werk controleren, afwijkingen direct melden aan de directie

Erasmus MC beheercontract

Hoeveelhedentekening
terreinen op maaiveld



IJsselkade 9a 7201 HB Zutphen
 telefoon 0575.585220
 e-mail info@smitsrinsma.nl
 website www.smitsrinsma.nl

projectnr.:	20210056
doc.nr.:	20210056-BH-01 A2.0
getekend:	DB/SN
document:	tekening
goedgekeurd:	NL
status:	definitief
aantal bl.:	7 van 16
formaat:	A3
schaal:	1:500
datum:	01-09-2021

ondergrond: BGT, BRK

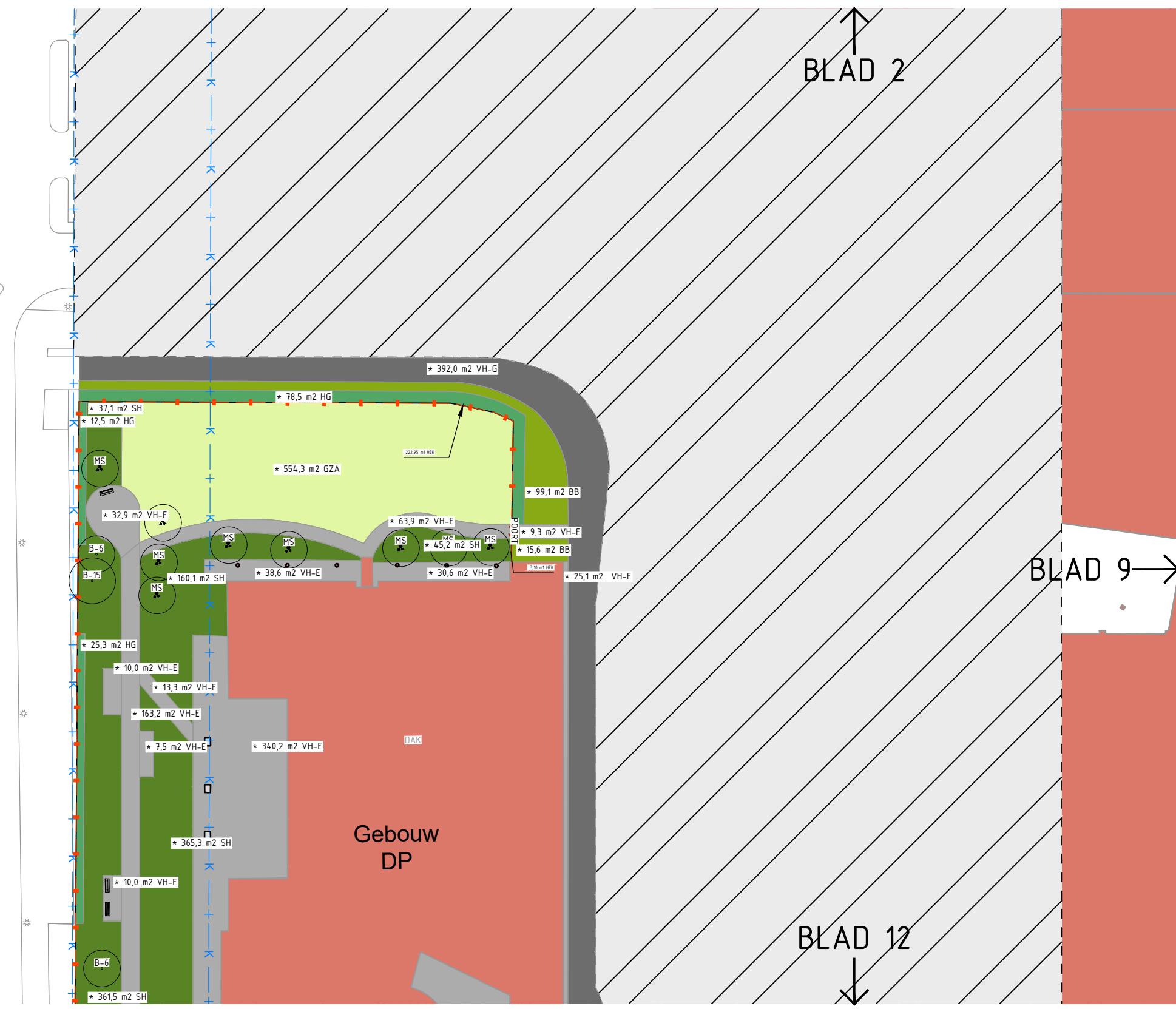
BLAD 2

BLAD 9

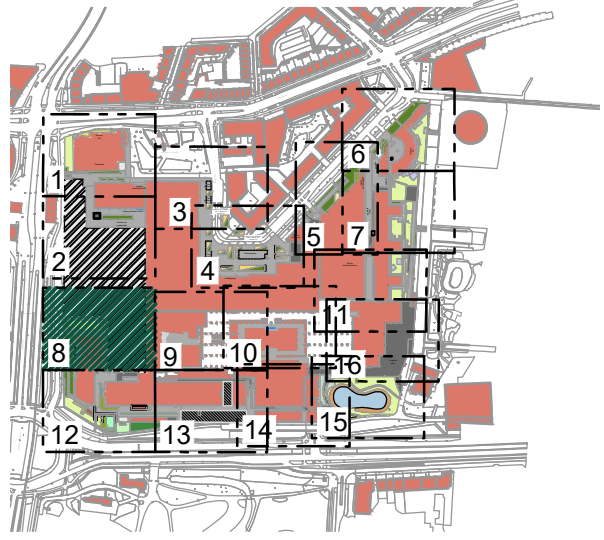
BLAD 12

Legenda

- Algemeen**
 - Kadastrale grenzen
 - Ondergrond
 - Bebouwing
 - Bebouwing-overkapping
 - Keerwand
 - Sloop terrein
 - Water
 - Beheer door derden
 - BRAAK
- Verharding**
 - VH-G
 - VH-E
 - VH-H
 - VH-GR
 - GR-VERG
 - VAL
 - KGR
 - VLD
 - TRAP
- Terreinrichting**
 - Zifbank
 - Zifbank
 - Picknickbank
 - AFB
 - SK
 - HEK
 - POORT
 - Slagboom
- Groenvoorziening**
 - GZA
 - EXT
 - VP
 - RZ
 - ST
 - BS
 - BB
 - BH
 - HG
 - RVE
 - MOES
 - Boom <6m hoog
 - Boom 6-15m hoog
 - Boom >15m hoog
 - Boom meerstammig
 - Fruitboom
 - STOB
 - SO
 - KL1
 - KL2
 - Plantenbakken
- Obstakel**
- Speeltoestel**
- Lijngoot**
- Zandbak**



Overzichtstekening



Niet voor uitvoering

alle maten en peilen in het werk controleren, afwijkingen direct melden aan de directie

Erasmus MC beheercontract

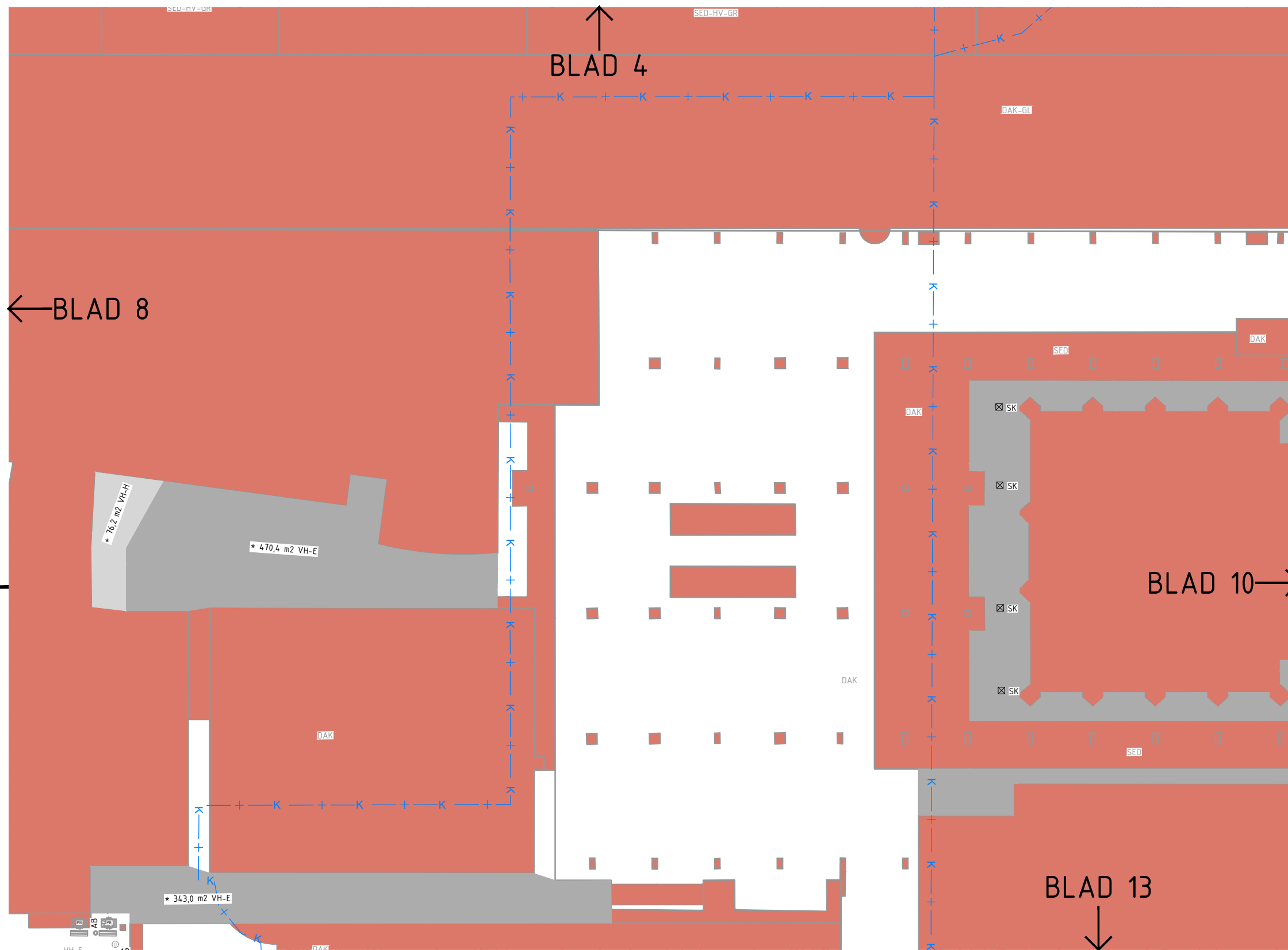
Hoeveelhedentekening terreinen op maaiveld



IJsselkade 9a 7201 HB Zutphen
 telefoon 0575.585220
 e-mail info@smitsrinsma.nl
 website www.smitsrinsma.nl

projectnr.:	20210056
doc.nr.:	20210056-BH-01 A2.0
getekend:	DB/SN
document:	tekening
goedgekeurd:	NL
status:	definitief
aantal bl.:	8 van 16
formaat:	A3
schaal:	1:500
datum:	01-09-2021

ondergrond: BGT, BRK



Legenda

- | | |
|---|-------------------------------------|
| Algemeen | Obstakel |
| Kadastrale grenzen
aan deze gegevens kunnen geen rechten worden ontleend | Speeltoestel |
| Ondergrond
bestaande situatie, BGT | L.G. Lijnoot |
| Bebouwing
bestaand | ZAND Zandbak |
| Bebouwing-overkapping
bestaand | Groenvoorziening |
| Keerwand
bestaand | GZA Grasveld |
| Sloop terrein
bestaand | EXT Extensief gras |
| Water | VP Vaste planten |
| Beheer door derden | RZ Rozen |
| BRAAK Braakliggend terrein | ST Sierheesters |
| Verharding | BRM Bosplantsoen |
| VHMG Gebonden verharding | BBB Bodembedekkers |
| VH-E Elementenverharding | BH Blokhangen |
| VH-H Halfverharding | HG Hagen |
| VH-GR Groene elementenverharding | RIET Rietvegetatie |
| GR-VERG Grindstrook - vergrast | MOES Moestuin |
| VAL Valondergrond | BOOM $+6m$ hoog |
| KGR Kunstgras | BOOM $6-15m$ hoog |
| VLD Vlinder
maat | BOOM >15m hoog |
| TRAP Trap
bestaand | BOOM meerstammig |
| Terreinrichting | FRUIT Fruitboom |
| Zilbank | STOBBE Stobbe |
| Zilbank
lager dan 2 meter | SOL Solitaire heester |
| Picknickbank | KL1 Klimplanten +2,5 m |
| Afvalbak | KL2 Klimplanten +2,5 m |
| SK Straatkolk | PLANTENBAKKEN
Hoogste beplanting |
| HEK Hekwerk | |
| POORT Toegangspoort in hekwerk | |
| Slagboom | |

Overzichtstekening



Niet voor uitvoering

alle maten en peilen in het werk controleren, afwijkingen direct melden aan de directie



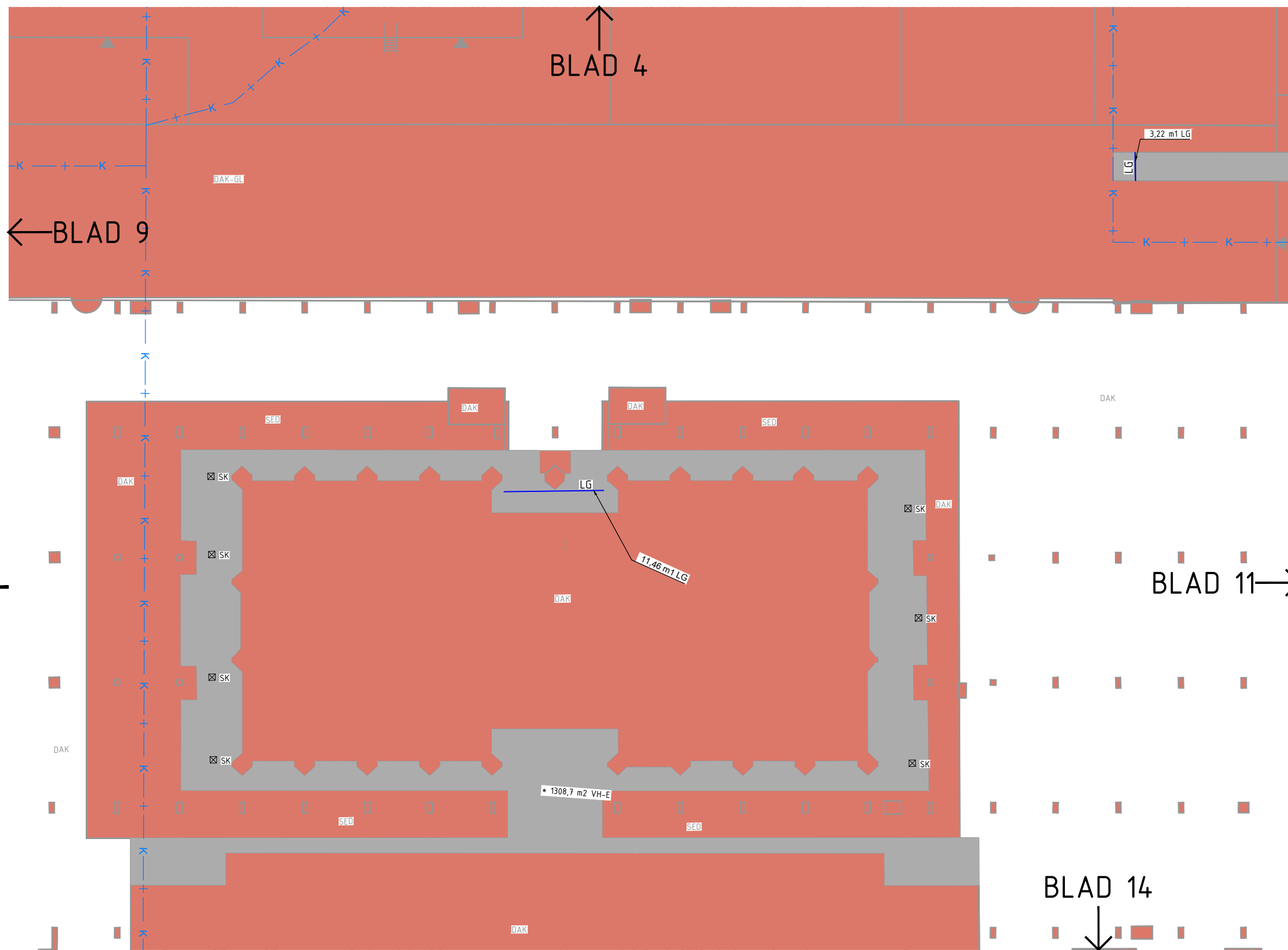
IJsselkade 9a 7201 HB Zutphen
 telefoon 0575.585220
 e-mail info@smitsrinsma.nl
 website www.smitsrinsma.nl

Erasmus MC beheercontract

Hoeveelhedentekening terreinen op maaiveld

projectnr.:	20210056
doc.nr.:	20210056-BH-01 A2.0
getekend:	DB/SN
document:	tekening
goedgekeurd:	NL
status:	definitief
aantal bl.:	9 van 16
formaat:	A3
schaal:	1:500
datum:	01-09-2021

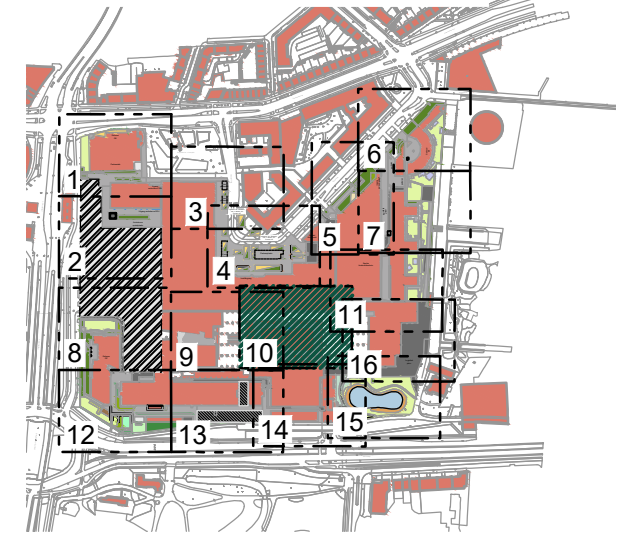
ondergrond: BGT, BRK



Legenda

- | | |
|---|---|
| Algemeen | Obstakel |
| Kadastrale grenzen
van deze gegevens kunnen geen rechten worden afgeleid | Speeltoestel |
| Ondergrond
bestaande situatie, BGT | LG Lijngoot |
| Bebouwing
bestaand | ZAND Zandbak |
| Bebouwing-overkapping
bestaand | Groenvoorziening |
| Keerwand
bestaand | GZA Grasveld |
| Sloop terrein
bestaand | EXT Extensief gras |
| Water | VP Vaste planten |
| BHD Beheer door derden | RZ Rozen |
| BRAAK Braakliggend terrein | ST Sierheesters |
| Verharding | BRK Bosplantsoen |
| VH-E Gebonden verharding | BB Bodembedekkers |
| VH-E Elementenverharding | BK Blokragen |
| VH-H Halfverharding | HG Hagen |
| VH-GR Groene elementenverharding | RIET Rietvegetatie |
| GR-VERG Grindstrook - vergrast | MOES Moestuin |
| VAL Valondergrond | BOOM <math>$+6m$ hoog |
| KGR Kunstgras | BOOM <math>$6-15m$ hoog |
| VLD Vlinder
maat | BOOM <math>$>15m$ hoog |
| TRAP Trap
bestaand | BOOM meerstammig |
| Terreinrichting | FRUIT Fruitboom |
| Zilbank | STOBBE Stobbe |
| Zilbank
lager dan 2 meter | SOL Solitaire heester |
| Picknickbank | KL1 Klimplanten +2,5 m |
| Afvalbak | KL2 Klimplanten +2,5 m |
| SK Straatkolk | PLANTEN Plantenbakken
hooprijpe bepaling |
| HEK Hekwerk | |
| POORT Toegangspoort in hekwerk | |
| Slagboom | |

Overzichtstekening



Niet voor uitvoering

alle maten en peilen in het werk controleren, afwijkingen direct melden aan de directie

Erasmus MC beheercontract

Hoeveelhedentekening terreinen op maaiveld

ondergrond: BGT, BRK



IJsselkade 9a 7201 HB Zutphen
 telefoon 0575.585220
 e-mail info@smitsrinsma.nl
 website www.smitsrinsma.nl

projectnr.:	20210056
doc.nr.:	20210056-BH-01 A2.0
getekend:	DB/SN
document:	tekening
goedgekeurd:	NL
status:	definitief
aantal bl.:	10 van 16
formaat:	A3
schaal:	1:500
datum:	01-09-2021



- ### Legenda
- Algemeen**
- Kadastrale grenzen
 - Ondergrond
 - Bebouwing
 - Bebouwing-overkapping
 - Keerwand
 - Sloop terrein
 - Water
 - Beheer door derden
 - Braakliggend terrein
- Verharding**
- Gebonden verharding
 - Elementenverharding
 - Halfverharding
 - Groene elementenverharding
 - Grindstrook - vergrast
 - Valondergrond
 - Kunstgras
 - Vlinder
 - Trap
- Terreinrichting**
- Zitbank
 - Zitbank lager dan 2 meter
 - Picknickbank
 - Afvalbak
 - Straatkolk
 - Hekwerk
 - Toegangspoort in hekwerk
 - Slagboom
- Obstakel**
- Speeltoestel
 - Lijngoot
 - Zandbak
- Groenvoorziening**
- Grasveld
 - Extensief gras
 - Vaste planten
 - Rozen
 - Sierheesters
 - Bosplantsoen
 - Bodembedekkers
 - Blokhagen
 - Hagen
 - Rietvegetatie
 - Moestuin
 - Boom <6m hoog
 - Boom 6-15m hoog
 - Boom >15m hoog
 - Boom meerstammig
 - Fruitboom
 - Stobbe
 - Solitaire heester
 - Klimplanten +2,5 m
 - Klimplanten >2,5 m
 - Plantenbakken



Niet voor uitvoering
 alle maten en peilen in het werk controleren, afwijkingen direct melden aan de directie



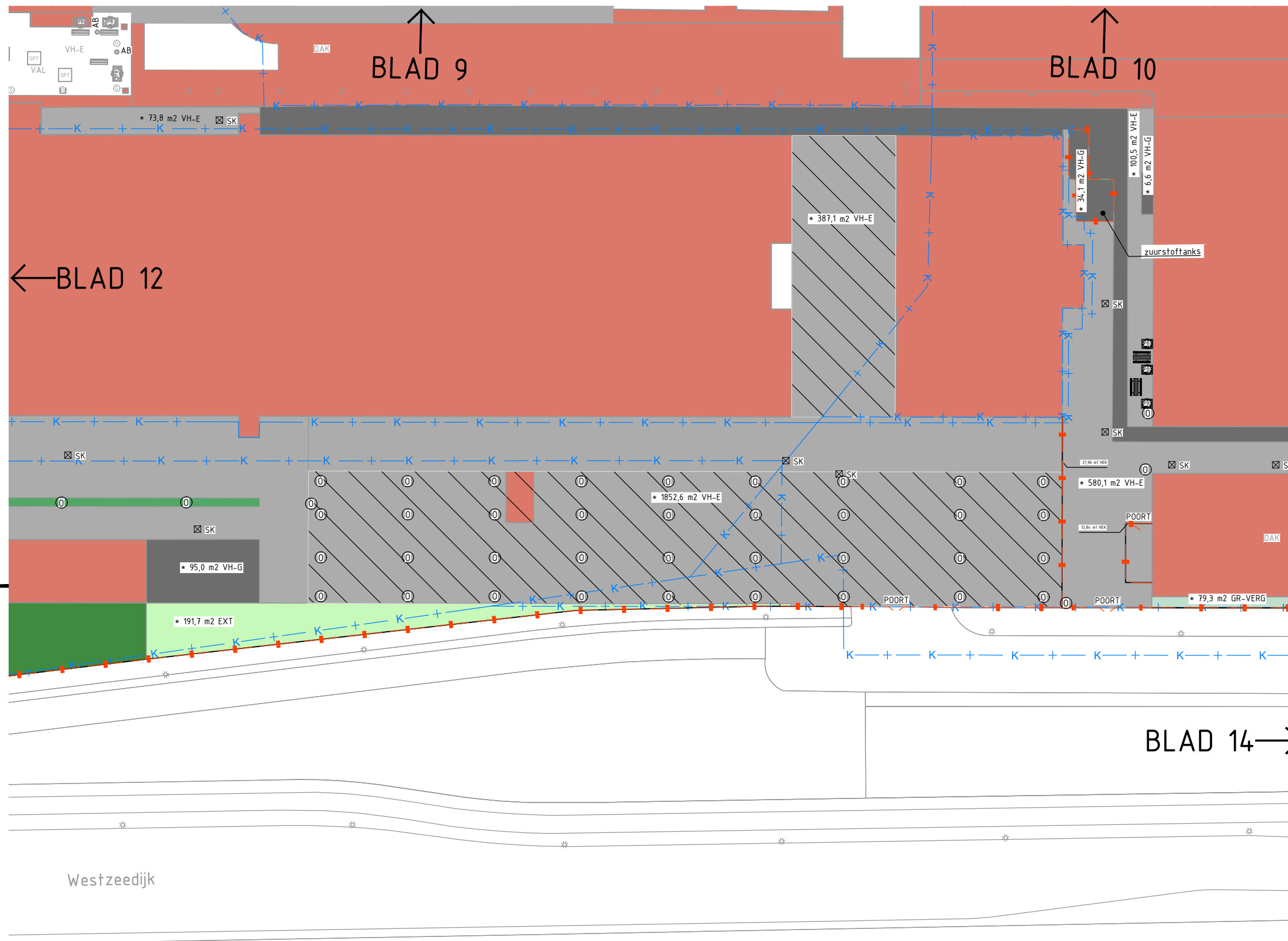
IJsselkade 9a 7201 HB Zutphen
 telefoon 0575.585220
 e-mail info@smitsrinsma.nl
 website www.smitsrinsma.nl

Erasmus MC beheercontract

Hoeveelhedentekening terreinen op maaiveld

ondergrond: BGT, BRK

projectnr.:	20210056
doc.nr.:	20210056-BH-01 A2.0
getekend:	DB/SN
document:	tekening
goedgekeurd:	NL
status:	definitief
aantal bl.:	11 van 16
formaat:	A3
schaal:	1:500
datum:	01-09-2021



- ### Legenda
- Algemeen**
- Kadastrale grenzen
 - Ondergrond
 - Bebouwing
 - Bebouwing-overkapping
 - Keerwand
 - Sloop terrein
 - Water
 - Beheer door derden
 - BRAAK
- Verharding**
- VH-E
 - VH-H
 - VH-GR
 - GR-VERG
 - VAL
 - KGR
 - VLD
 - TRAP
- Terreinrichting**
- Zitbank
 - Zitbank
 - Picknickbank
 - Afvalbak
 - SK
 - HEK
 - POORT
 - Slagboom
- Groenvoorziening**
- Obstakel
 - Speeltoestel
 - Lijngoot
 - Zandbak
 - Grasveld
 - Extensief gras
 - Vaste planten
 - Rozen
 - Sierheesters
 - Bosplantsoen
 - Bodembedekkers
 - Blokhagen
 - Hagen
 - Rietvegetatie
 - Moestuin
 - Boom <6m hoog
 - Boom 6-15m hoog
 - Boom >15m hoog
 - Boom meerstammig
 - Fruitboom
 - Stobbe
 - Solitaire heester
 - Klimplanten +2,5 m
 - Klimplanten +2,5 m
 - Plantenbakken



Niet voor uitvoering

alle maten en peilen in het werk controleren, afwijkingen direct melden aan de directie



IJsselkade 9a 7201 HB Zutphen
 telefoon 0575.585220
 e-mail info@smitsrinsma.nl
 website www.smitsrinsma.nl

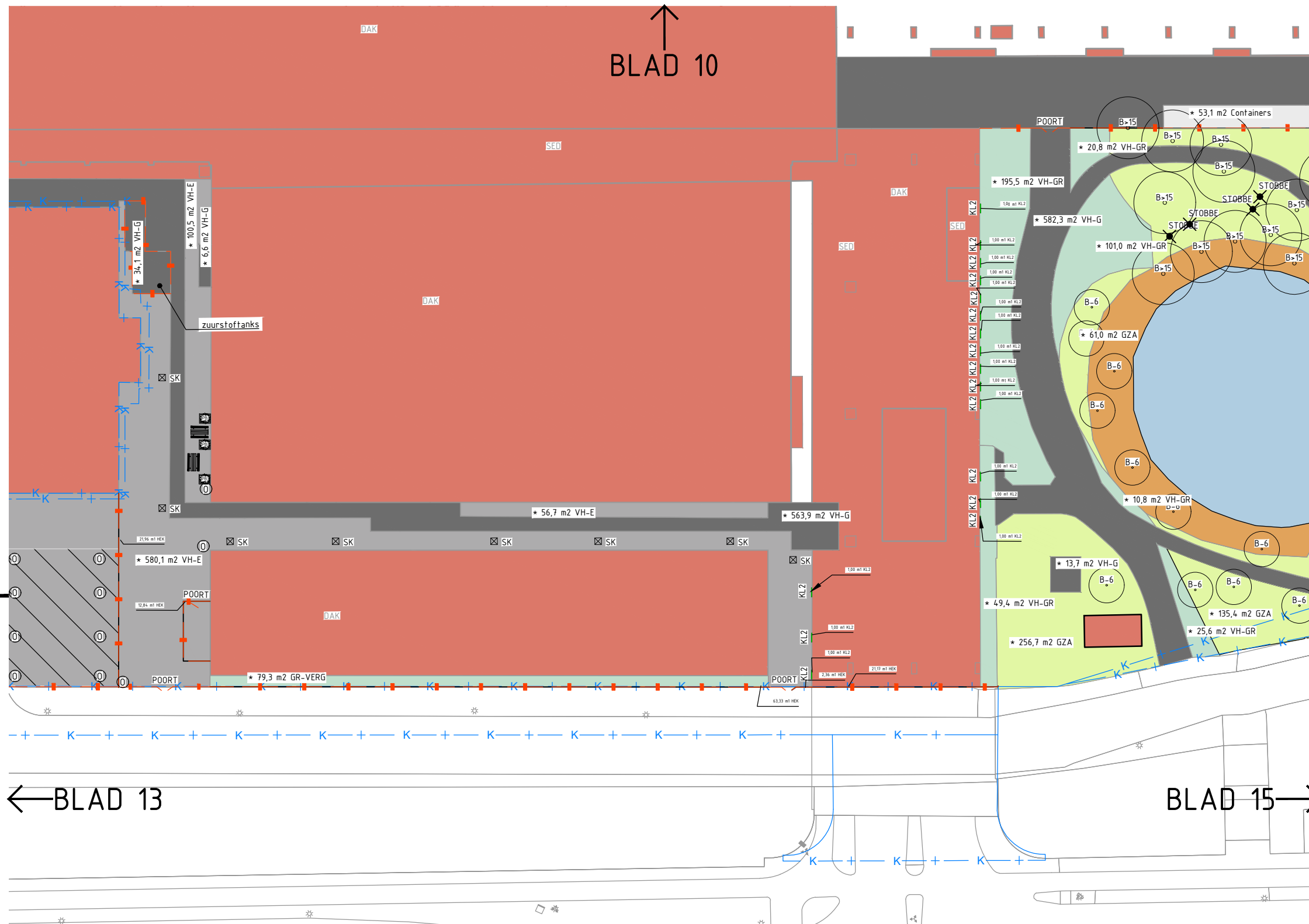
Erasmus MC beheercontract

Hoeveelhedentekening terreinen op maaiveld

ondergrond: BGT, BRK

projectnr.:	20210056
doc.nr.:	20210056-BH-01 A2.0
getekend:	DB/SN
document:	tekening
goedgekeurd:	NL
status:	definitief
aantal bl.:	13 van 16
formaat:	A3
schaal:	1:500
datum:	01-09-2021

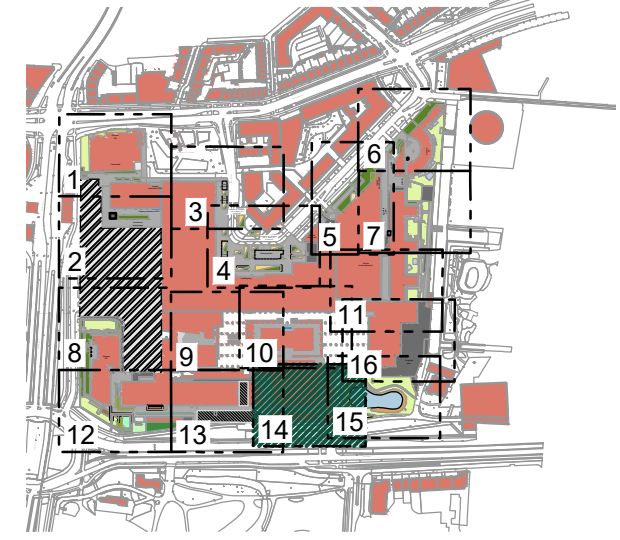
↑
BLAD 10



Legenda

- Algemeen**
- Kadastrale grenzen (aan deze gegevens kunnen geen rechten worden ontleend)
 - Ondergrond (bestaande situatie, BGT)
 - Bebouwing (bestaand)
 - Bebouwing-overkapping (bestaand)
 - Keerwand (bestaand)
 - Sloop terrein (bestaand)
 - Water
 - Beheer door derden
 - BRAAK (braakliggend terrein)
 - Verharding
 - VH-GR (gebonden verharding)
 - VH-E (elementenverharding)
 - VH-H (halfverharding)
 - VH-GR (groene elementenverharding)
 - GR-VERG (grindstrook - vergrast)
 - VAL (valondergrond)
 - KGR (kunstgras)
 - VLD (vlonder)
 - TRAP (trap)
 - Terreinrichting
 - Zilbank
 - Zilbank (lager dan 2 meter)
 - Picknickbank
 - Afvalbak
 - Straatkolk
 - Hekwerk
 - POORT (toegangspoint in hekwerk)
 - Slagboom
- Obstakel**
- Speeltoestel
 - LIG (lijngoot)
 - ZAND (zandbak)
- Groenvoorziening**
- GZA (grasveld)
 - EXT (extensief gras)
 - VP (vaste planten)
 - RZ (rozen)
 - ST (sierheesters)
 - BPL (bosplantsoen)
 - BD (bodembedekkers)
 - BH (blokhagen)
 - HAG (hagen)
 - RIET (rietvegetatie)
 - MOES (moestuin)
 - BOOM <6m hoog
 - BOOM 6-15m hoog
 - BOOM >15m hoog
 - BOOM meerstammig
 - FRUIT (fruitboom)
 - STOBBE (stobbe)
 - SOL (solitaire heester)
 - KL1 (klimplanten +2,5 m)
 - KL2 (klimplanten +2,5 m)
 - PLANT (plantenbakken)

Overzichtstekening



Niet voor uitvoering

alle maten en peilen in het werk controleren, afwijkingen direct melden aan de directie

Erasmus MC beheercontract

**Hoeveelhedentekening
terreinen op maaiveld**



IJsselkade 9a 7201 HB Zutphen
 telefoon 0575.585220
 e-mail info@smitsrinsma.nl
 website www.smitsrinsma.nl

ondergrond: BGT, BRK

projectnr.:	20210056
doc.nr.:	20210056-BH-01 A2.0
getekend:	DB/SN
document:	tekening
goedgekeurd:	NL
status:	definitief
aantal bl.:	14 van 16
formaat:	A3
schaal:	1:500
datum:	01-09-2021



- ### Legenda
- Algemeen**
- Kadastrale grenzen
 - Ondergrond
 - Bebouwing
 - Bebouwing-overkapping
 - Keerwand
 - Sloop terrein
 - Water
 - Beheer door derden
 - BRAAK
 - Obstakel
 - Speeltoestel
 - Lijngoot
 - Zandbak
- Verharding**
- Gebonden verharding
 - Elementenverharding
 - Halfverharding
 - Groene elementenverharding
 - Grindstrook - vergrast
 - Valondergrond
 - Kunstgras
 - Vlinder
 - Trap
 - Zitbank
 - Zitbank lager dan 2 meter
 - Picknickbank
 - Afvalbak
 - Straatkolk
 - Hekwerk
 - Toegangspoort in hekwerk
 - Slagboom
- Terreinrichting**
- Stobbe
 - Solitaire heester
 - Klimplanten +2,5 m
 - Klimplanten +2,5 m
 - Plantenbakken
- Groenvoorziening**
- Grasveld
 - Extensief gras
 - Vaste planten
 - Rozen
 - Sierheesters
 - Bosplantsoen
 - Bodembedekkers
 - Blokhagen
 - Hagen
 - Rietvegetatie
 - Moestuin
 - Boom <6m hoog
 - Boom 6-15m hoog
 - Boom >15m hoog
 - Boom meerstammig
 - Fruitboom
 - Stobbe
 - Solitaire heester
 - Klimplanten +2,5 m
 - Klimplanten +2,5 m
 - Plantenbakken



Niet voor uitvoering

alle maten en peilen in het werk controleren, afwijkingen direct melden aan de directie



IJsselkade 9a 7201 HB Zutphen
 telefoon 0575.585220
 e-mail info@smitsrinsma.nl
 website www.smitsrinsma.nl

Erasmus MC beheercontract

Hoeveelhedentekening terreinen op maaiveld

ondergrond: BGT, BRK

projectnr.:	20210056
doc.nr.:	20210056-BH-01 A2.0
getekend:	DB/SN
document:	tekening
goedgekeurd:	NL
status:	definitief
aantal bl.:	15 van 16
formaat:	A3
schaal:	1:500
datum:	01-09-2021

